1 Przekrój normalny na podłożu G-2 od km 0+000,00 do km 0+187,58

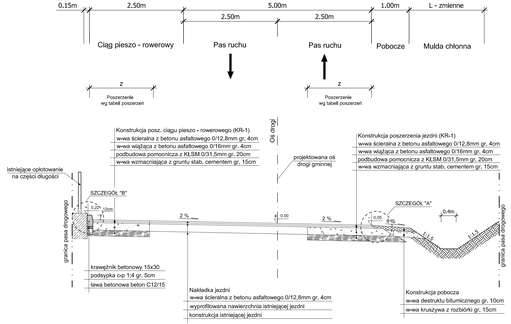

Prosta przejściowa na odcinku:

- od km 0+187,58 do km 0+217,64

2 Przekrój normalny na podłożu G-2 od km 0+232,67 do km 0+244,71

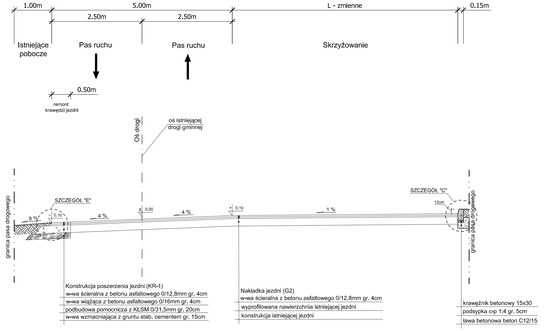

Krzywa przejściowa na odcinku:

- od km 0+217,64 do km 0+232,67
- od km 0+244,71 do km 0+259,71

Łuk kołowy na odcinku:

- od km 0+232,67 do km 0+244,71

3 Przekrój normalny na podłożu G-2 od km 0+254,71,00 do km 0+795,96

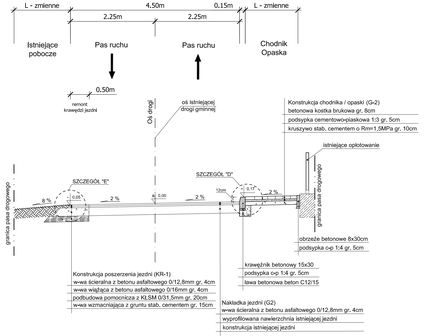

4 Przekrój normalny na podłożu G-2 od km 0+254,71,00 do km 0+293,07

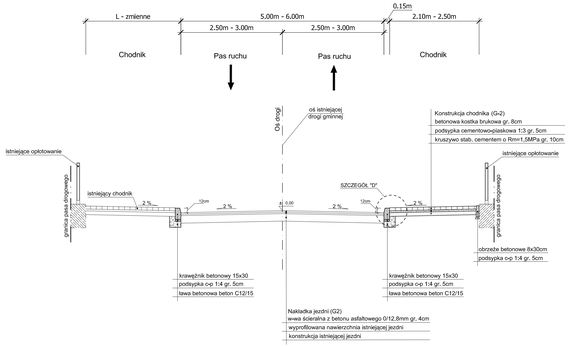

Rewizja	Typ modyfikacji	Data	Imię i nazwisko

Inwestor / Zamawiający

Gmina Baranów
ul. Rynek 21
63-604 Baranów

Jednostka projektowa

Przedsiębiorstwo Robót Inżynieryjnych
Zakład Usług Projektowo-Konsultingowych
Okręcza 7 63-430 Ostrzeszów
tel. 62 592 886, 886 872 050, 793 590 562 nr Ewa. 0462 78 167 01

Studium	Zadanie	Remont drogi gminnej relacji Kępno - Lisiny
Projekt Budowlany		
Branża	Temat opracowania	PROJEKT DROGOWY
Roboty drogowe		
Kod CPV 45233120-6	Tytuł rysunku	Przekroje Normalne

Stanowisko	Imię i nazwisko	Nr uprw.	Podpis	Skala	1:50
Projektant	inż. Mariusz Walczak	KUP/0048/POOD/06		Data opracowania	09.2009r.
Opracował	mgr inż. Damian Woźniak	-			
Opracował	mgr inż. Joanna Małecka	-		Nr rys. 2	Nr egz.
Sprawdzający	mgr inż. Sławomir Suski	WKB-0/7131-38/02			