


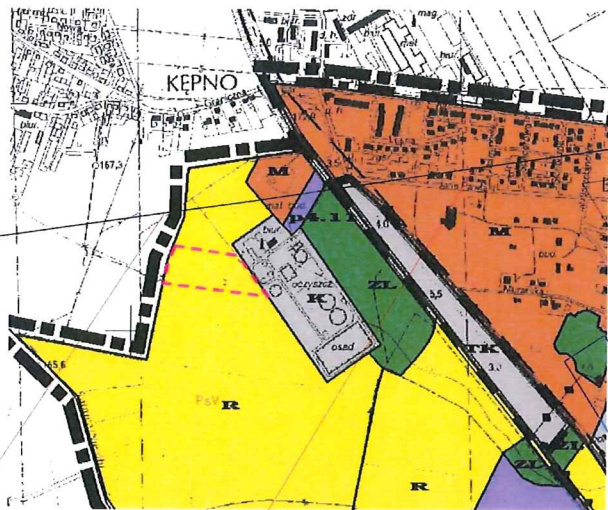


OZNACZENIA

-  granice obszaru objętego planem miejscowym
-  linie rozgraniczające tereny o różnym przeznaczeniu lub różnych zasadach zagospodarowania
- RL** tereny rolnicze do zalesienia
- WS** teren wód powierzchniowych śródlądowych

Wrys ze studium uwarunkowań i kierunków zagospodarowania przestrzennego gminy Baranów

-  granica obszaru objętego projektem zmiany planu miejscowego

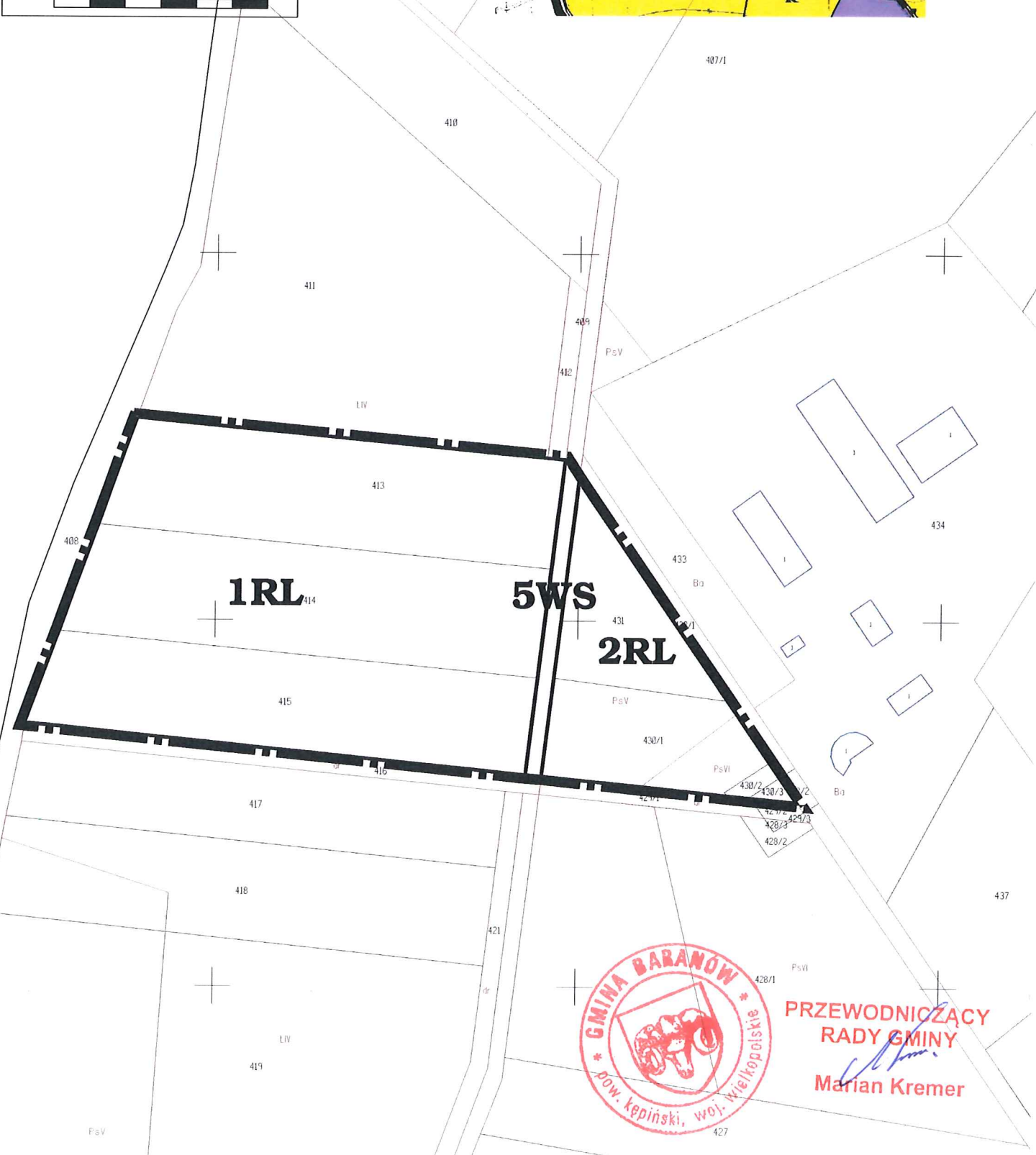


Zmiana miejscowego planu zagospodarowania przestrzennego wsi sołectwej Baranów

ZAŁĄCZNIK NR 3 DO UCHWAŁY NR LIV/282/2018 RADY GMINY BARANÓW Z DNIA 07.02.2018R.

RYSUNEK PLANU SKALA 1:1000

0 10 20 30 40 50M



PRZEWODNICZĄCY
RADY GMINY
Marian Kremer
Marian Kremer