










OZNACZENIA

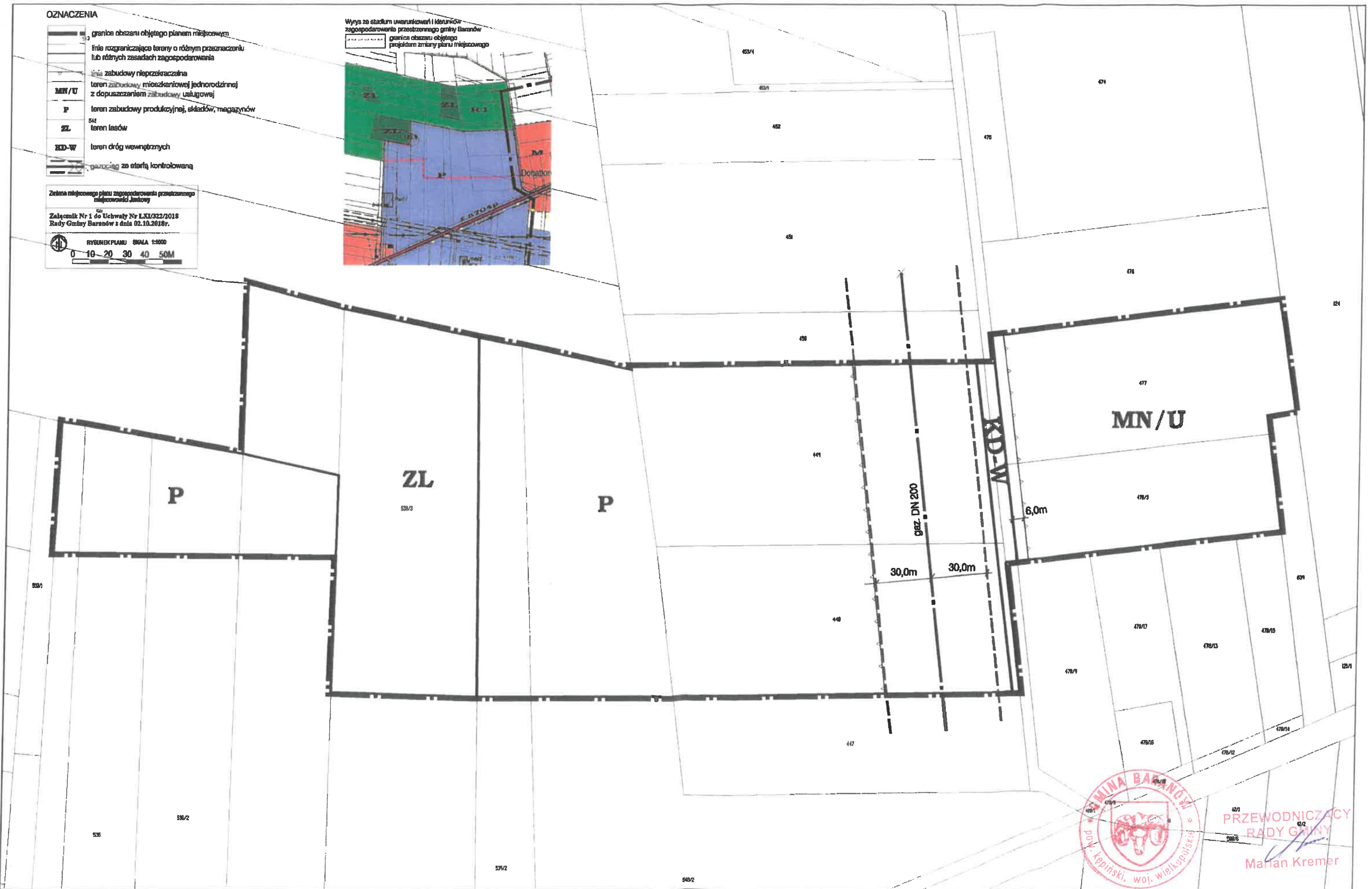
-  granice obszaru objętego planem miejscowym
-  linie rozgraniczające tereny o różnym przeznaczeniu lub różnych zasadach zagospodarowania
-  linie zabudowy nieprzekraczalna
-  teren zabudowy mieszkaniowej jednorodzinnej z dopuszczeniem zabudowy usługowej
-  teren zabudowy produkcyjnej, składów, magazynów
-  teren lasów
-  teren dróg wewnętrznych
-  gazociąg ze stacją kontrolowaną

Załącznik do miejscowego planu zagospodarowania przestrzennego gminy Baranów

Załącznik Nr 1 do Uchwały Nr LXI/322/2018 Rady Gminy Baranów z dnia 02.10.2018r.



Wzrost obrotu umiarów i kierunków zagospodarowania przestrzennego gminy Baranów



PRZEWODNICZĄCY
RADY GMINY
Marian Kremer