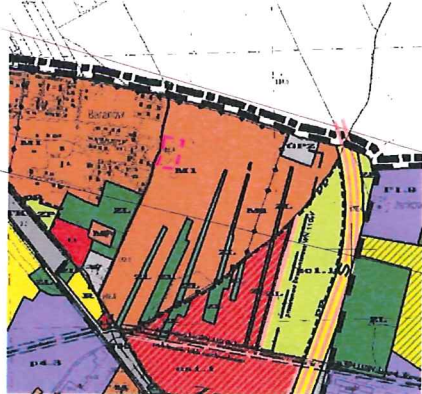







Wrys ze studium uwarunkowań i kierunków zagospodarowania przestrzennego gminy Baranów

--- granica obszaru objętego projektem planu miejscowego



OZNACZENIA

-  granice obszaru objętego planem miejscowym
-  linie rozgraniczające tereny o różnym przeznaczeniu lub różnych zasadach zagospodarowania
-  linia zabudowy nieprzekraczalna
-  teren zabudowy mieszkaniowej z dopuszczeniem usług
-  szpaler drzew

Zmiana miejscowego planu zagospodarowania przestrzennego wsi sołectkiej Baranów

ZAŁĄCZNIK NR 1 DO UCHWAŁY NR LIV/282/2018 RADY GMINY BARANÓW Z DNIA 07.02.2018R.

RYSUNEK PLANU SKALA 1:1000
0 10 20 30 40 50M



**PRZEWODNICZĄCY
RADY GMINY**
Marian Kremer