




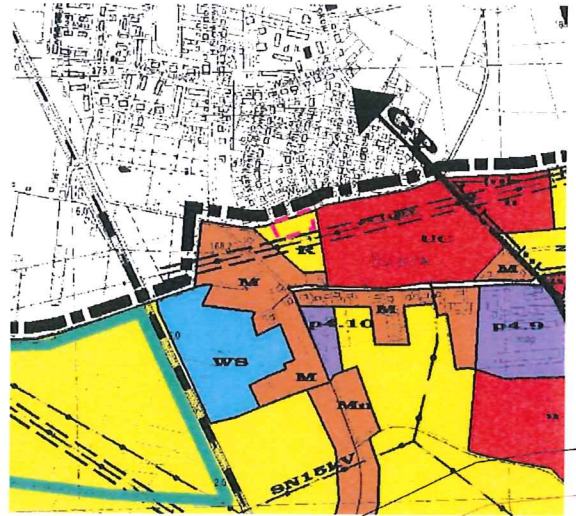


# OZNACZENIA

-  granice obszaru objętego planem miejscowym
-  linie rozgraniczające tereny o różnym przeznaczeniu lub różnych zasadach zagospodarowania
-  linia zabudowy nieprzekraczalna
-  tereny rolnicze z dopuszczeniem zabudowy zagrodowej

Wyrys ze studium uwarunkowań i kierunków zagospodarowania przestrzennego gminy Baranów

 granica obszaru objętego projektem zmiany planu miejscowego

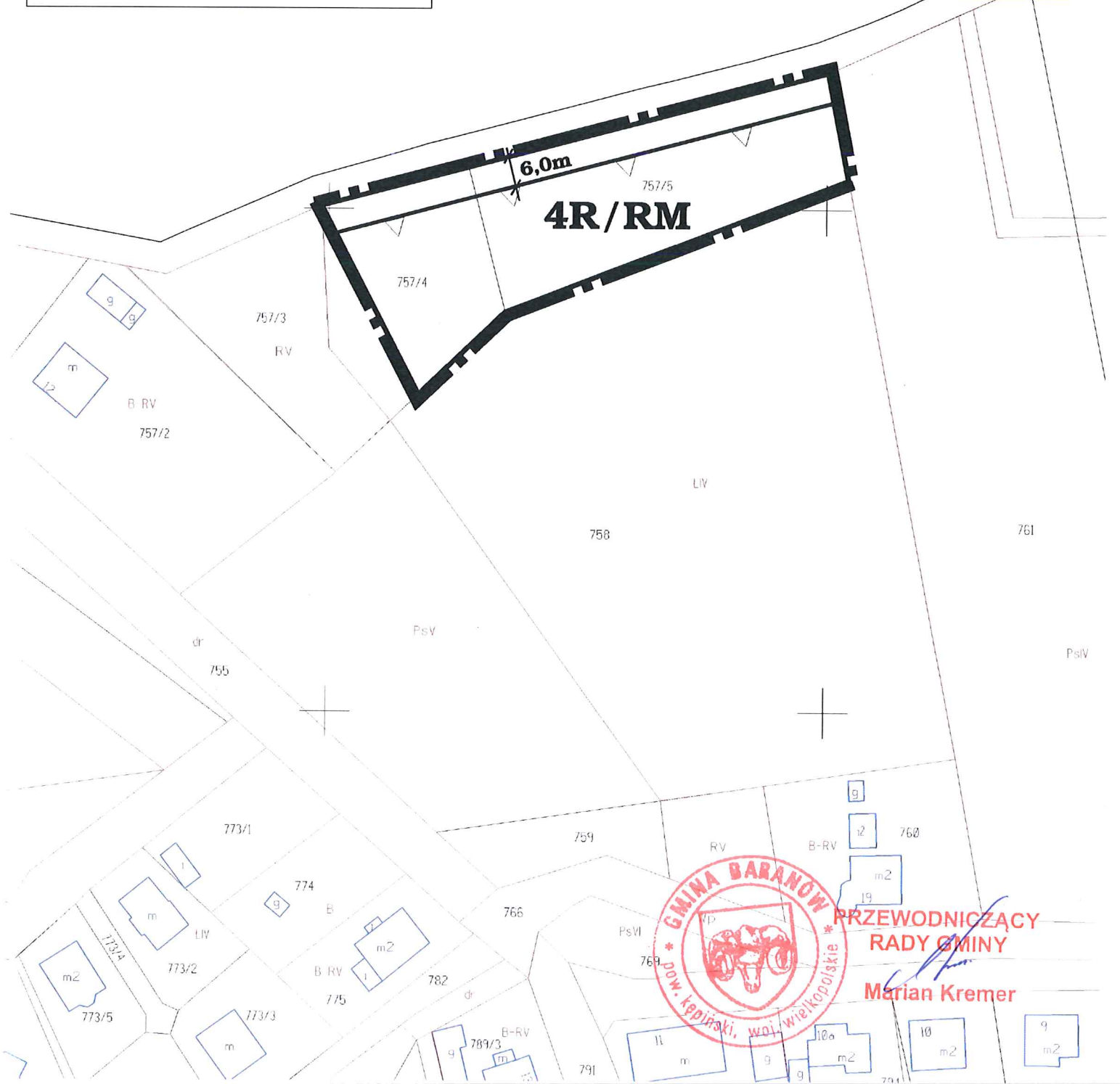


Zmiana miejscowego planu zagospodarowania przestrzennego wsi sołectkiej Baranów

ZAŁĄCZNIK NR 4 DO UCHWAŁY NR LIV/282/2018 RADY GMINY BARANÓW Z DNIA 07.02.2018R.

RYSUNEK PLANU SKALA 1:1000

0 10 20 30 40 50M



PRZEWODNICZĄCY  
RADY GMINY  
Marian Kremer